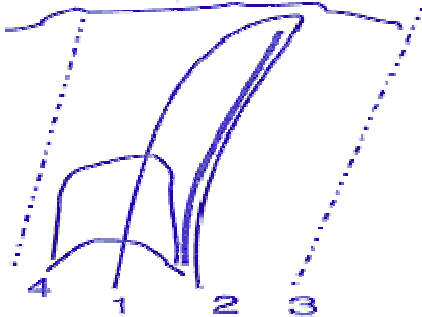
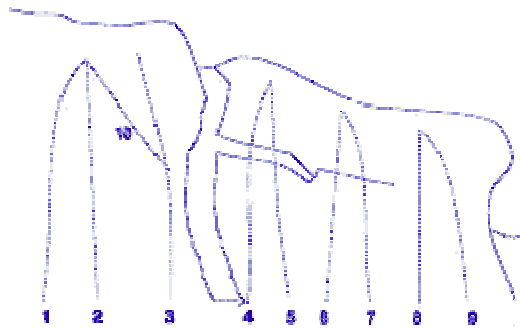


CLIMBING THE ISLAND: FREECLIMBING ROUTEN

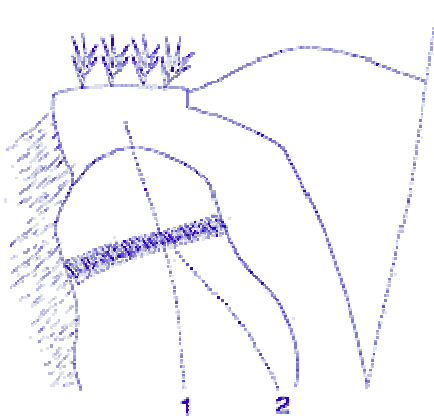
"Costa del Gabbiani" in der Gemeinde Capoliveri (am Strand 'Ginepro'). Man folgt der vor dem Rathaus beginnenden ungepflasterten Straße. Hat man die Apartments 'Costa dei Gabbiani' erreicht, dann kann man sich an der Rezeption weiterfragen.



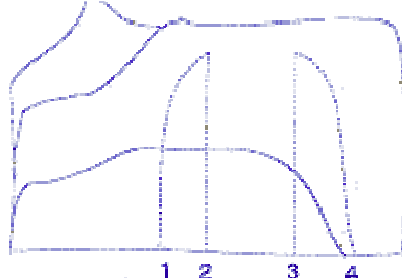
1. Cormorano nano 5c
2. Dulpherina 5a
3. altamarea 5b
4. Doblioni e galeoni 5c



1. L'isola che non c'è 6c
2. Red Viking 7b
3. The return of space cowboy 7b
4. Hammer head 7a
5. Turisiope 7a
6. La via del granchio 6c
7. La via dell'orca 6c
8. Manta nera 6a+
9. Il grido del gabbiano 6b+
10. Red Cowboy



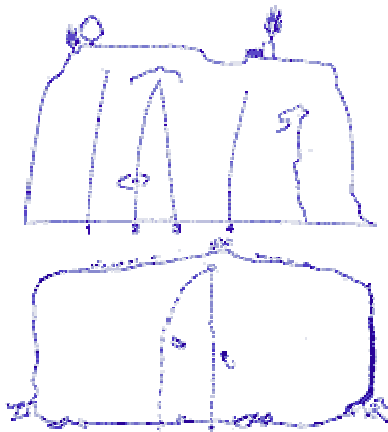
1. Blue Dolphin
2. Dolphina 6c



1. Margattera 4a
2. il canto della Margattera 4b
3. Zifio 4c
4. Beluga 4a
5. Cazza la randa 5b+
6. Una bionda tutta d'oro 5c+
7. Octopussy 5b
8. Cozzamara 5a
9. Verdesca L 1 5c - L 2 5b



"Capo Sant'Andrea" in Sant'Andrea, Ortschaft der Gemeinde Marciana. Vom Strand aus führt der Weg zum Kletterfelsen an der Felsenküste entlang. Infos erhält man auch beim HOTEL ILIO.



1. Rup 7b
2. Occhio di Venere 7a+
3. La sportiva 7a+
4. Replicante 7b+

1. Elbatuttanatura 6b
2. Capo Sant'Andrea 6c



"Monte S. Bartolomeo" läßt sich über den in Chiessi (Gemeinde Marciana) beginnenden Wanderweg Nr. 3 erreichen (40 min bis zum Kletterfelsen).



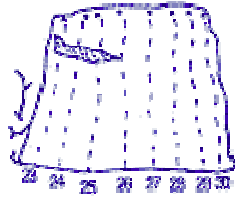
1. Vipera 6c
2. Cima di Chiessi (Via del Greco spaventato) L16b - L26c
3. Via dei gigli martagoni IV + 3bis. Via dei veci IV+

"Fetovaia" gleich hinter Seccheto und kurz vor Fetovaia (beide zugehörig zur Gemeinde Campo). Kurz hinter Seccheto liegen links (Meerseite) unbefestigte, umzäunte Parkplätze. Das Auto parkt man auf dem zweiten Parkplatz. Von dort ist es nicht weit zu den beiden Kletterfelsen. Die anderen beiden erreicht man wieder per Auto über die Straße, aber auch zu Fuß.

Alle Belays sind für das Abseilen unausgerüstet, aber von oben erreichbar

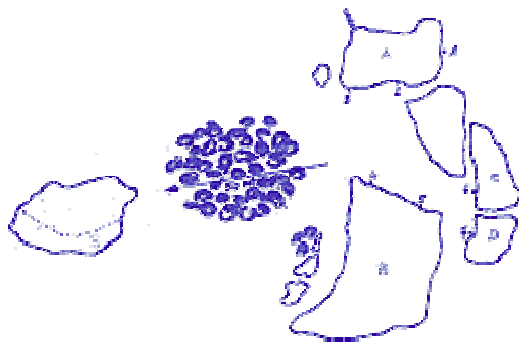


1. Reni superbay 6a
2. Hang Loose 6b
3. Senza Nome 6b
4. Hogger Bogger 6c
5. Acquarius 6a+
6. Blue moon 6a+
7. Boulder 6c+
8. Germania 5b
9. Venticinquemezzo 6a
10. Natalina 6a
11. Ondosu onda 5b
12. Simonetta 6b
13. Senza Nome 6c
14. Crepix 6c
15. Blublu 5c
16. Toccata e fuga 7a
17. Toccata di figa 7a
18. Poco poco 6a
19. Luna 6c+
20. Must klettern 6c
21. Dietrix 5c+



22. Apnea 6a+
23. Via della formica 6a
24. Mosquito coast 6b+
25. H2O 6a+
26. Fabricrack 7a+
27. Ombra nera 6c+
28. Fog 5c+
29. Agua caliente 6b
30. Wet wet 6b

"Madonna del Monte", von dem historischen Ortskern in Marciana aus über einen Weg erreichbar, an der Pisanischen Festung vorbei. Nach Erreichen der Kirche Madonna del Monte geht man in Richtung Pinienwald. In Höhe des Schildes Wanderweg Nr. 3 (linke Seite) biegt man rechts ab und geht bis zu einer wie ein Adler aussehenden Felsengruppe. Rund herum liegen die Kletterfelsen.



1. Mini 5c
2. Alveare 6b
3. Spigolo del caprile 5c
4. Il Pastore 4a
5. Via delle capre 6b+
6. Topazio 6a
7. Smeraldo 6a+
8. Random NL

Hinweise: Der Kletterfelsen Costa dei Gabbiani hat bereits in Kunstharz eingelassene Ringe. Die anderen Kletterfelsen wurden schon vor mehreren Jahren mit Spits versehen, die jedoch stets auf ihre Sicherheit überprüft werden sollten. Ein Wander-, Mtb- und Climberführer ist erhältlich, in dem aber noch der Kletterfelsen "Falesia delle viste" ausgewiesen ist. Erst kürzlich ist diese Kletterroute geschlossen worden.