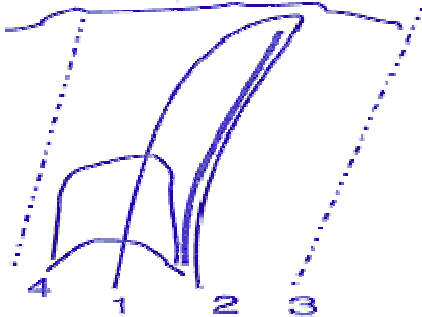
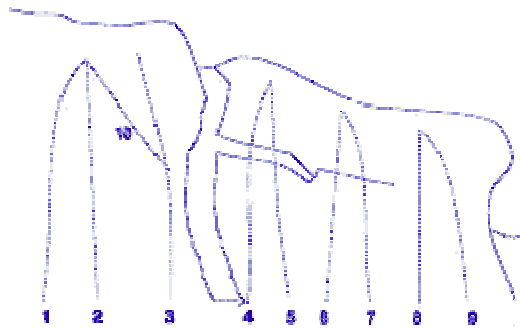


CLIMBING THE ISLAND: ITINERARI PER IL FREE CLIMBING

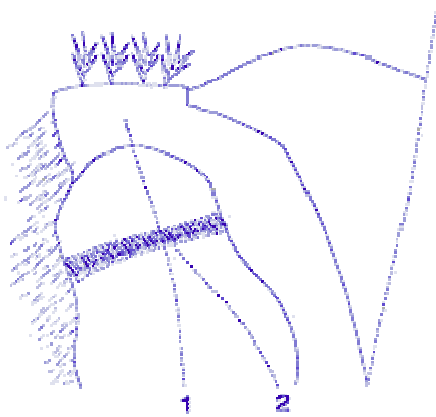
"Costa del Gabbiani" si trova nel comune di Capoliveri e precisamente sulla spiaggia il Ginepro. Si raggiunge percorrendo la strada sterrata che ha inizio di fronte al palazzo del Municipio. Una volta raggiunto il Residence "Costa dei Gabbiani" si può chiedere informazioni alla reception.



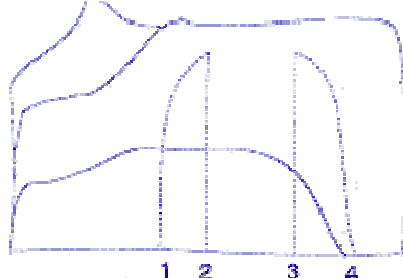
1. Cormorano nano 5c
2. Dulpherina 5a
3. altamarea 5b
4. Doblioni e galeoni 5c



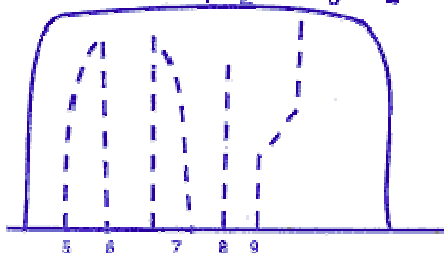
1. L'isola che non c'è 6c
2. Red Viking 7b
3. The return of space cowboy 7b
4. Hammer head 7a
5. Turisiope 7a
6. La via del granchio 6c
7. La via dell'orca 6c
8. Manta nera 6a+
9. Il grido del gabbiano 6b+
10. Red Cowboy



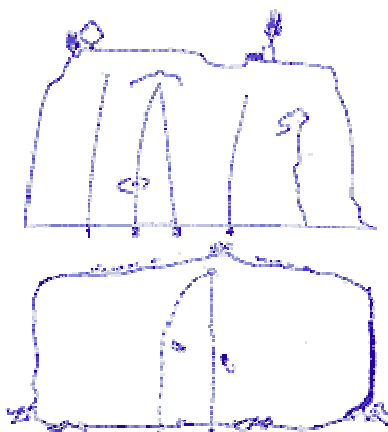
1. Blue Dolphin
2. Dolphina 6c



1. Margattera 4a
2. il canto della Margattera 4b
3. Zifio 4c
4. Beluga 4a
5. Cazza la randa 5b+
6. Una bionda tutta d'oro 5c+
7. Octopussy 5b
8. Cozzamara 5a
9. Verdesca L 1 5c - L 2 5b



"Capo Sant'Andrea" a Sant'Andrea frazione del comune di Marciana si deve raggiungere la spiaggia e di li ha inizio un sentiero sugli scogli che porta alla falesia. Si può comunque chiedere informazioni all'HOTEL ILIO.



1. Rup 7b
2. Occhio di Venere 7a+
3. La sportiva 7a+
4. Replicante 7b+

1. Elbatuttanatura 6b
2. Capo Sant'Andrea 6c



"Monte S. Bartolomeo" è raggiungibile percorrendo il sentiero n. 3 che parte dal paese di Chiessi, sempre nel comune di Marciana. Per raggiungere la falesia si cammina per quaranta minuti.



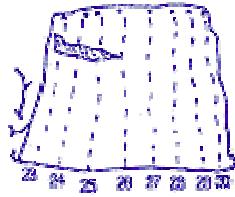
1. Vipera 6c
2. Cima di Chiessi (Via del Greco spaventato) L16b - L26c
3. Via dei gigli martagoni IV + 3bis. Via dei veci IV+

"Fetovaia" la falesia di Fetovaia è subito dopo Seccheto e prima di Fetovaia, ambedue frazioni del comune di Campo nell'Elba. Appena usciti da Seccheto sulla sinistra (dalla parte del mare) ci sono dei parcheggi sterrati circondati da staccionate in legno, lasciando l'auto al secondo parcheggio si raggiungono agevolmente le prime due falesie. Per le altre due si deve ripassare dalla strada ma sono comunque raggiungibili a piedi.

Tutte le soste sono senza catena ma hanno l'accesso dall'alto

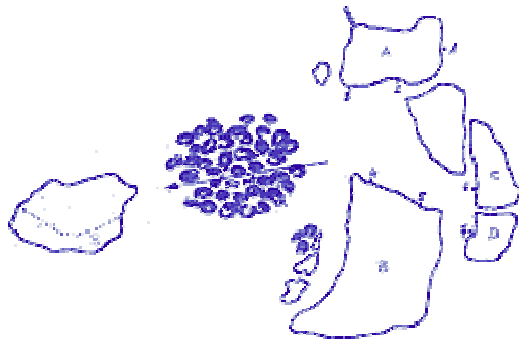


1. Reni superbboy 6a
2. Hang Loose 6b
3. Senza Nome 6b
4. Hogger Bogger 6c
5. Acquarius 6a+
6. Blue moon 6a+
7. Boulder 6c+
8. Germania 5b
9. Venticinquemezzo 6a
10. Natalina 6a
11. Ondosu onda 5b
12. Simonetta 6b
13. Senza Nome 6c
14. Crepix 6c
15. Blublu 5c
16. Toccata e fuga 7a
17. Toccata di figa 7a
18. Poco poco 6a
19. Luna 6c+



20. Must klettern 6c
21. Dietrix 5c+
22. Apnea 6a+
23. Via della formica 6a
24. Mosquito coast 6b+
25. H2O 6a+
26. Fabricrack 7a+
27. Ombra nera 6c+
28. Fog 5c+
29. Agua caliente 6b
30. Wet wet 6b

"Madonna del Monte", raggiungibile con un sentiero che ha inizio dal centro storico di Marciana e passa vicino alla Fortezza Pisana. Raggiunta la Chiesa della Madonna del Monte si va verso la pineta e si incontra l'indicazione del sentiero n. 3 verso sinistra. Noi andremo a destra dove si scorge un masso fatto a forma di aquila. Nei massi circostanti ci sono le vie.



1. Mini 5c
2. Alveare 6b
3. Spigolo del caprile 5c
4. Il Pastore 4a
5. Via delle capre 6b+
6. Topazio 6a
7. Smeraldo 6a+
8. Random NL

N. B. La falesia "Costa dei Gabbiani" è l'ultima nata ed è stata chiodata con fittoni resinati. Le altre falesie sono state chiodate già da qualche anno e quindi consigliabile verificare sempre lo stato degli spit. In zona è reperibile una guida dei percorsi di trekking, Mtb, e arrampicata, dove è indicata la falesia delle viste che però è stata recentemente chiusa e non è possibile arrampicarsi.